


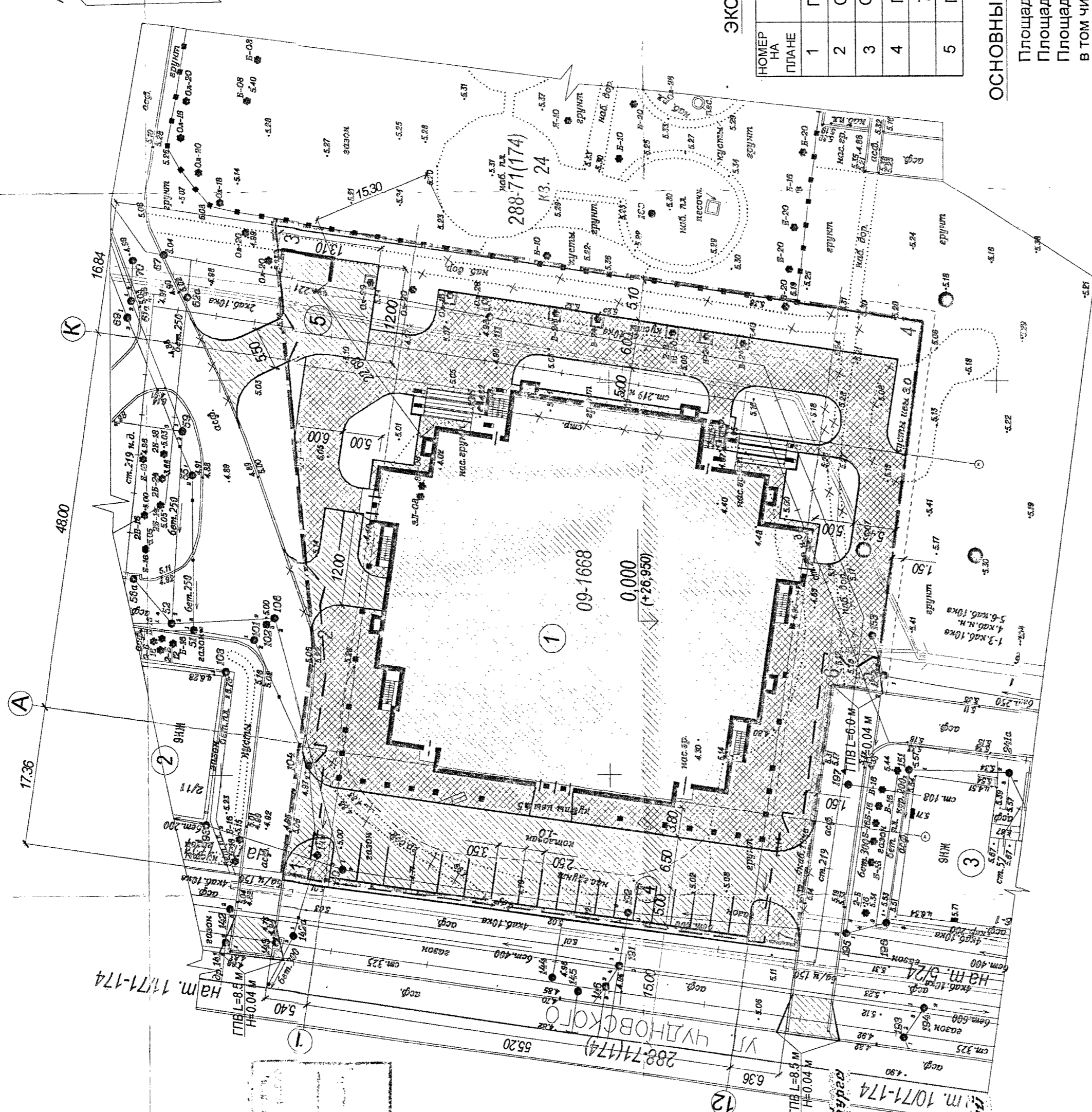
Лицензия ГС-1-77-01-28-0-7826692767-033374-2 от 12.02.2008г.

 <b>ЗАО "ЛЕНТИСИЗ"</b> инженерно-строительных изысканий	Санкт-Петербург Ленинградский трест	ДСП Уч. № 330 по книге № 1
	Копия топографического плана Для проектирования строительства	Уведомление № 3275-08 от 15.08.08г. КТ А г. Санкт-Петербурга
Заказчик: ЗАО "Мегамед" Объект: строительство здания	Плановой части Высотной части Подземных соору.	на август 2008 г.
Адрес: г. Санкт-Петербург, Невский р-н, ул. Чудновского, 6	Составлен по материалам съемки	Система Координат местная 1964г. Высот- Балтийская
Приложение: Зам. г.л. инж. [подпись] Топограф [подпись]	Изготовлено экз. 1 Количество листов 1	Лист 1
[подпись] [подпись]	Копировал Корректор	Тихомирова М.А. Кузнецова Т.Ф.

Предусмотреть охранные зоны геологических пунктов согласно "Положения об охранных зонах и охране геологических пунктов на территории Российской Федерации", утвержденного постановлением Правительства РФ от 07.10.1996 № 1170

09-1668  
 4.03.2009г.

- Примечание:
- Съемка тек изменений выполнена ЗАО "ЛЕНТИСИЗ" с привязкой к реперам: Рп 17452 и пунктам полигонометрии: ПП 1836, ПП 19707
  - Подземные сети не имеющие выходов на поверхность, нанесены по исполнительным чертежам и данным полевого обследования
  - Экспликация колодезь выполнена отдельным приложением



- УСЛОВНЫЕ ОБОЗНАЧЕНИЯ
- ПРОЕКТИРУЕМОЕ ЗДАНИЕ
  - СУЩЕСТВУЮЩЕЕ ЗДАНИЕ
  - ПРОЕЗДЫ С АСФАЛЬТОБЕТОННЫМ ПОКРЫТИЕМ
  - ГАЗОНЫ
  - ТРОТУАРНАЯ ПЛИТКА
  - ГРАНИЦА УЧАСТКА
  - ПРОЗРАЧНОЕ ОГРАЖДЕНИЕ ЦЕНТРА ВЫСОТОЙ 1,8 м ДЛЯ ЗАКРЫТИЯ ТЕРРИТОРИИ В НОЧНОЕ ВРЕМЯ
  - СУЩЕСТВУЮЩИЕ ОБЪЕКТЫ, ПОДЛЕЖАЩИЕ СНОСУ

ЭКСПЛИКАЦИЯ ЗДАНИЙ И СООРУЖЕНИЙ

НОМЕР НА ПЛАНЕ	НАИМЕНОВАНИЕ
1	Проектируемое здание
2	Существующий 9-этажный жилой дом
3	Существующий 9-этажный жилой дом
4	Проектируемая автостоянка на 19 мест в том числе 7 мест для маломобильных групп населения.
5	Проектируемая контейнерная площадка


ОСНОВНЫЕ ТЕХНИКО-ЭКОНОМИЧЕСКИЕ ПОКАЗАТЕЛИ

- Площадь участка - 0,6034 га
- Площадь застройки - 2770,00 м<sup>2</sup>
- Площадь благоустройства - 3675,00 м<sup>2</sup>
- в том числе под навесом - 411,00 м<sup>2</sup>
- Площадь твердых покрытий - 2739,00 м<sup>2</sup>
- Асфальтобетонное покрытие - 964,00 м<sup>2</sup>
- Тротуарная плитка - 1775,00 м<sup>2</sup>
- Площадь озеленения - 936,00 м<sup>2</sup>

*Вопросы в процессе строительства решаются на основании данных инженерных изысканий*

ПРИКАЗЫВАЮЩИЙ Ц.Э.И.Д. УГИБДД  
 [подпись]  
 24.04.08

Санкт-Петербург  
 Комитет по градостроительству и архитектуре  
 ГЕОЛОГО-ГЕОДЕЗИЧЕСКАЯ СЛУЖБА  
 Работа выполнена по разрешению Комитета от 15.08.08 № 3275-08  
 проверена и включена в государственную кадастровую базу данных Санкт-Петербурга  
 Составленный по этим материалам план М. 1:500 пригоден для проектирования строительства  
 Начальник Г.с.с. службы [подпись] / Богданов А.С.  
 Работу принял [подпись] / Горбунов Ю.В.  
 " " сештабры 2008г.  
 Рег. № 3275-08/1



Проект границ земельного участка Комитета по градостроительству и архитектуре	Уч. № 1668 по книге № 65	Изготовлено Количество листов в одном экз. 1	Экз. 1
Проект границ земельного участка Комитета по градостроительству и архитектуре	Адрес: Невский р-н, квартал 24 севернее ул. Чудновского между домами № 2 и № 6 по ул. Чудновского Назначение: строительство центра социальной реабилитации инвалидов и детей-инвалидов Площадь земельного участка: S = 0,6034 м <sup>2</sup> Планом № 177-01-28-0-7826692767-033374-2 от 13.02.2008г.	Дата: 18.03.09г. Масштаб: 1:500	В.Н.Зенцов Л.В.Меркисея Г.П.Тимова
Заместитель председателя комитета Зам. начальника управления застройкой города Начальник бюро дозирования [подпись]	[подпись]	[подпись]	19.03.09г.

СОПЛАЩЕВАНО  
 Главный инженер Санкт-Петербурга Ю.К. Митрофанов  
 Выходит о согласовании проекта 19.03.2009г. 11:17-174